




























Molen-Fietsroute Zwinstreek 2019

•	1.	Route van Biestraat 18 naar Biestraat 18	
	2.	Neem de voetpad en fiets naar het westen 2 m	2 m
	3.	Sla linksaf op Oranjestraat 84 m	87 m
	4.	Sla linksaf op Oranjestraat 175 m	1 min 261 m
	5.	Sla rechtsaf op Oranjestraat 16 m	18 s 277 m
	6.	Sla rechtsaf op Oranjestraat 122 m	17 s 400 m
	7.	Sla rechtsaf op Willemsweg 913 m	2 min 1.3 km
	8.	Sla rechtsaf op Willemsweg (N61) 3.02 km	2 min 4.3 km
	9.	Sla linksaf op Prinses Beatrixstraat 1879 m	5 min 6.2 km
	10.	Sla linksaf op fietspad 100 m	1 min 6.3 km
	11.	Sla linksaf op Lange Heerenstraat 439 m	2 min 6.8 km
	12.	Sla rechtsaf op fietspad 26 m	23 s 6.8 km
	13.	Sla linksaf op Lange Heerenstraat 569 m	7.3 km
	14.	Sla rechtsaf op Willemsweg 27 m	7.4 km







Molen-Fietsroute Zwinstreek 2019

	15. Sla rechtsaf op Lange Heerenstraat 2.66 km	2 min 10.0 km
	16. Sla linksaf op fietspad 6 m	15 s 10.0 km
	17. Sla rechtsaf op fietspad 1821 m	11.9 km
	18. Sla rechtsaf op straat 188 m	9 s 12.0 km
	19. Sla linksaf op Maaidijk 18 m	23 s 12.1 km
	20. Houd rechts aan op Maaidijk 1498 m	13.6 km
	21. Houd rechts aan op Scherpbier 108 m	20 s 13.7 km
	22. Sla linksaf op Ringdijk 253 m	1 min 13.9 km
	23. Sla rechtsaf op Ringdijk 21 m	1 min 13.9 km
	24. Sla rechtsaf op Scherpbierseweg 27 m	28 s 14.0 km
	25. Sla linksaf op Ringdijk 239 m	14.2 km
	26. Houd links aan op Ringdijk 788 m	9 s 15.0 km
	27. Sla rechtsaf op Sint Bavodijk 1120 m	16.1 km
	28. Houd links aan op Sint Bavodijk 1111 m	17.2 km















Molen-Fietsroute Zwinstreek 2019

	29. Neem rotonde Nieuwvlietseweg 648 m	3 s 17.9 km
	30. Neem de 1ste rechts op Sint Bavodijk 53 m	4 s 17.9 km
	31. Sla rechtsaf op Sint Bavodijk 672 m	1 min 18.6 km
	32. Sla linksaf op Sint Bavodijk 66 m	10 s 18.7 km
	33. Sla linksaf op Molenweg 39 m	18.7 km
	34. Sla rechtsaf op Mettenijedijk 255 m	1 min 19.0 km
	35. Sla linksaf op Zwartepolderweg 2.43 km	21.4 km
	36. Sla linksaf op Strijdersdijk 255 m	21.6 km
	37. Houd links aan op Strijdersdijk 1886 m	14 s 23.5 km
	38. Sla rechtsaf op Vierhonderdpolderdijk 18 m	3 s 23.5 km
	39. Sla linksaf op Ringdijk Noord 296 m	23.8 km
	40. Neem linkerafslag op Ringdijk Noord 412 m	5 s 24.3 km
	41. Sla rechtsaf op Ringdijk Zuid 2 m	24.3 km
	42. Sla rechtsaf op Herenweg 720 m	25.0 km









Molen-Fietsroute Zwinstreek 2019

	43. Houd links aan op Herenweg 557 m	25.5 km
	44. Sla rechtsaf op Bosweg 703 m	26.2 km
	45. Sla linksaf op fietspad 1866 m	28.1 km
	46. Sla rechtsaf op Molenstraat 411 m	2 min 28.5 km
	47. Sla rechtsaf op toegangsweg 2.22 km	4 min 30.7 km
	48. Sla rechtsaf op fietsroute 7 m	30.7 km
	49. Sla linksaf op fietsroute 528 m	1 min 31.3 km
	50. Sla rechtsaf op Graaf Jansdijk 362 m	1 min 31.6 km
	51. Houd rechts aan op Graaf Jansdijk 11 m	31.6 km
	52. Houd links aan op Graaf Jansdijk 3.60 km	35.2 km
	53. Sla linksaf op Kalfstraat 173 m	35.4 km
	54. Sla linksaf op fietspad 45 m	11 s 35.4 km
	55. Houd rechts aan op fietspad 2.45 km	2 min 37.9 km
	56. Sla linksaf op fietspad 145 m	26 s 38.0 km







Molen-Fietsroute Zwinstreek 2019

	57. Sla rechtsaf op fietsroute 42 m	1 min 38.1 km
	58. Sla linksaf op Waterstraat 1538 m	39.6 km
	59. Sla rechtsaf op Jonckheerestraat 958 m	40.6 km
	60. Sla linksaf op Ramskapellestraat 1488 m	42.1 km
	61. Sla linksaf op fietspad 654 m	1 min 42.7 km
	62. Sla linksaf op fietspad 1634 m	1 min 44.4 km
	63. Sla linksaf op Heitegemstraat 1887 m	46.2 km
	64. Sla rechtsaf op Heitegemstraat 7 m	1 min 46.3 km
	65. Sla linksaf op Koolkerkesteenweg (N374) 1116 m	19 s 47.4 km
	66. Sla rechtsaf op Eienbroekstraat 150 m	47.5 km
	67. Sla rechtsaf op Sint-Kwintensstraat 664 m	48.2 km
	68. Houd rechts op Damse Vaart-Noord 1231 m	3 min 49.4 km
	69. Houd links aan op Damse Vaart-Noord 584 m	1 min 50.0 km
	70. Sla linksaf op straat 296 m	50.3 km

Molen-Fietsroute Zwinstreek 2019

	71. Sla rechtsaf op Damse Vaart Oost 46 m	50.3 km
	72. Sla rechtsaf op Sifon 75 m	50.4 km
	73. Sla rechtsaf op Damse Vaart-Zuid 193 m	50.6 km
	74. Houd rechts op fietspad 14 m	22 s 50.6 km
	75. Sla linksaf op Damse Vaart-West 63 m	9 s 50.7 km
	76. Houd links aan op Damse Vaart-West 1807 m	52.5 km
	77. Maak een U-bocht terug op Damse Vaart-West 251 m	1 min 52.7 km
	78. Sla rechtsaf op Dammesteenweg 255 m	53.0 km
	79. Sla linksaf op Damse Vaart-Zuid 50 m	53.0 km
	80. Sla linksaf op Damse Vaart 1791 m	4 min 54.8 km
	81. Sla linksaf op Sifon 75 m	54.9 km
	82. Sla linksaf op Damse Vaart Oost 190 m	1 min 55.1 km
	83. Sla linksaf op straat 79 m	55.2 km
	84. Sla rechtsaf op Damse Vaart-Noord 47 m	55.2 km


Molen-Fietsroute Zwinstreek 2019

	85. Houd rechts op Damse Vaart-Noord 86 m	21 s 55.3 km
	86. Sla rechtsaf op Damse Vaart-Noord 3.89 km	17 s 59.2 km
	87. Sla linksaf op Sint-Jacobsstraat 97 m	1 min 59.3 km
	88. Sla linksaf op Oostkerkestraat 629 m	59.9 km
	89. Sla rechtsaf op Oude Heernisstraat 642 m	60.6 km
	90. Sla rechtsaf op straat 971 m	25 s 61.5 km
	91. Maak een U-bocht terug op fietsroute 256 m	1 min 61.8 km
	92. Sla rechtsaf op fietspad 77 m	61.9 km
	93. Sla rechtsaf op Roden Ossenstraat 814 m	62.7 km
	94. Houd links aan op Roden Ossenstraat 1982 m	64.7 km
	95. Sla linksaf op straat 1082 m	1 min 65.8 km
	96. Neem rotonde Walplein 1781 m	1 min 67.5 km
	97. Neem de 2de rechts op Kaai 90 m	26 s 67.6 km
	98. Sla linksaf op Nieuwstraat 511 m	10 s 68.1 km











Molen-Fietsroute Zwinstreek 2019

	99. Sla rechtsaf op Geldeloozestraat 43 m	5 s 68.2 km
	100 Sla rechtsaf op Ridderstraat 83 m	28 s 68.3 km
	101 Maak een U-bocht terug op Ridderstraat 148 m	68.4 km
	102 Sla rechtsaf op Kloosterstraat 191 m	1 min 68.6 km
	103 Sla rechtsaf op Ridderstraat 13 m	68.6 km
	104 Sla rechtsaf op Dinsdagstraat 329 m	1 min 68.9 km
	105 Sla linksaf op Sint Jansstraat 175 m	1 min 69.1 km
	106 Sla rechtsaf op Hoogstraat 199 m	69.3 km
	107 Houd links aan op Hoogstraat 92 m	1 min 69.4 km
	108 Sla rechtsaf op pad (fietsen toegestaan) 19 m	69.4 km
	109 Sla linksaf op Hoogstraat 6 m	16 s 69.4 km
	110 Sla linksaf op Kanaalweg 1357 m	1 min 70.8 km
	111 Sla rechtsaf op Hoogstraat 8 m	17 s 70.8 km
	112 Sla rechtsaf op fietspad 185 m	1 min 71.0 km

Molen-Fietsroute Zwinstreek 2019

	113 Sla rechtsaf op Provinciale Weg 21 m	5 s 71.0 km
	114 Houd rechts op Terhofstededijk 2.35 km	2 min 73.4 km
	115 Houd rechts aan op Terhofstededijk 18 m	73.4 km
	116 Sla linksaf op Sluissedijk 1489 m	19 s 74.9 km
	117 Sla linksaf op straat 625 m	75.5 km
	118 Sla linksaf op Sluissedijk 87 m	75.6 km
	119 Sla linksaf op fietspad 899 m	14 s 76.5 km
	120 Houd rechts aan op Dorpsstraat 8 m	1 min 76.5 km
	121 Sla rechtsaf op Oostburgsestraat 10 m	76.5 km
	122 Sla linksaf op straat 2.24 km	78.7 km
	123 Houd rechts aan op straat 2.02 km	7 s 80.8 km
	124 Sla rechtsaf op fietsroute 7 m	9 s 80.8 km
	125 Sla linksaf op Maaidijk 188 m	26 s 81.0 km
	126 Sla rechtsaf op Lange Heerenstraat 1825 m	2 min 82.8 km

Molen-Fietsroute Zwinstreek 2019

	127 Sla linksaf op Korte Heerenstraat 6 m	11 s 82.8 km
	128 Sla linksaf op Lange Heerenstraat 1667 m	84.4 km
	129 Sla rechtsaf op fietspad 25 m	84.5 km
	130 Sla rechtsaf op Lange Heerenstraat 1055 m	2 min 85.5 km
	131 Sla rechtsaf op Willemsweg 76 m	1 min 85.6 km
	132 Sla linksaf op Oranjestraat 5.03 km	2 s 90.6 km
	133 Sla linksaf op Oranjestraat 913 m	10 s 91.5 km
	134 Sla rechtsaf op Oranjestraat 294 m	1 min 91.8 km
	135 Neem linkerafslag 11 m	21 s 91.9 km
	136 Houd rechts op voetpad oprit 9 m	5 s 91.9 km
	137 Route van Biestraat 18 naar Biestraat 18-304 62 m	27 s 91.9 km
