

# La Tène op de fiets

Op weg in het  
Brugse Ommeland  
in het spoor van de  
bewoning in de  
Vroeg La Tène-  
periode

Op vakantie in onze streek? Deze fietstocht is je leidraad voor een verrassend bezoek aan het Brugse Ommeland via het Vroeg La Tène landschap ten westen van Leie en Schelde.

Kies voor een tocht van **32 km of 63 km** en ontdek het Brugse Ommeland in het spoor van de bewoning in de Vroeg La Tène-periode.

Het parcours brengt je langs de verschillende archeologische sites uit deze periode die het gebied rijk is.

#### ***Wat valt er te winnen?***

Post een foto van je trip op Facebook of Instagram met de hashtag **#LaTèneOpDeFiets** en tag ons **@raakvlak.publiek** en **@baac\_vlaanderen!**

Aan het einde van zomer 2024 verloten we twee boekenpakketten over archeologie in de streek.

#### ***Praktisch:***

Volg de route via Route You, op de kaart online of via de kaart op deze flyer. Maak er een fijne zomerdag van!

## Fietstocht 63 km



<https://app.routeyou.com/nl-be/route/view/14842434>



## Fietstocht 32 km



<https://app.routeyou.com/nl-be/route/view/14899342>

Hou rekening met de verkeersregels en wees vriendelijk voor andere weggebruikers!

## De Vroeg-Watte??

De Vroeg La Tène-periode kan je situeren **tussen 500 en 250 voor Christus** en is genoemd naar de archeologische vindplaats La Tène, of De Ondiepe Wateren, bij het meer van Neuchâtel in Zwitserland. Het is een bijzonder boeiende periode, waarin veel veranderingen optreden in de maatschappij, waarbij zowel de bouwtradities, het funerair bestel, als de rituele handelingen wijzigen. Dit alles is vermoedelijk een gevolg van migratie en klimaatverandering, thema's die ook nu weer heel actueel zijn. Tijdens deze periode ontstaan contacten met andere culturen, met de groei van een **bloeiende samenleving** tot gevolg. Op hooggelegen sites in het gebied, zoals de Kemmelberg en het Kooigembos, vestigde zich een elite. De relatie tussen deze nederzettingen en het omliggende gebied was tot nu toe echter niet duidelijk.


Hoewel elders in Vlaanderen veel bekend is over deze periode, ontbrak voor het gebied ten westen van Leie en Schelde inzicht in de **bewoningssites** in deze periode. Om dit hiaat in de kennis op te vullen verleende **agentschap Onroerend Erfgoed** een subsidie voor dit onderzoek die de kennis over de ijzertijd in deze regio verder moet uitbreiden.

**Monument Vandekerckhove** beschikt over een eigen archeologische afdeling die onderzoeken uitvoert in landelijke en stedelijke contexten in Vlaanderen en het Brussels Hoofdstedelijk Gewest. Meer info vind je op de website: [www.monument.be](http://www.monument.be) of op Facebook en Instagram @Archeologiemonument.

**Het agentschap Onroerend Erfgoed** is een agentschap en wetenschappelijke instelling van de Vlaamse overheid, bevoegd voor bouwkundig, archeologisch, landschappelijk en varend erfgoed. Meer info op [www.onroerenderfgoed.be](http://www.onroerenderfgoed.be)

In november 2022 startten **BAAC Vlaanderen en Monument Vandekerckhove** met het syntheseonderzoek over de bewoning en het landgebruik tijdens de Vroeg La Tène-periode ten westen van Leie en Schelde. Tijdens het onderzoek werden meer dan 100 sites uit deze periode gelokaliseerd in het studiegebied. De vindplaatsen geven **nieuwe inzichten** in het bewoningspatroon, gebouwplattegronden, maar ook in de wijze van begraving.

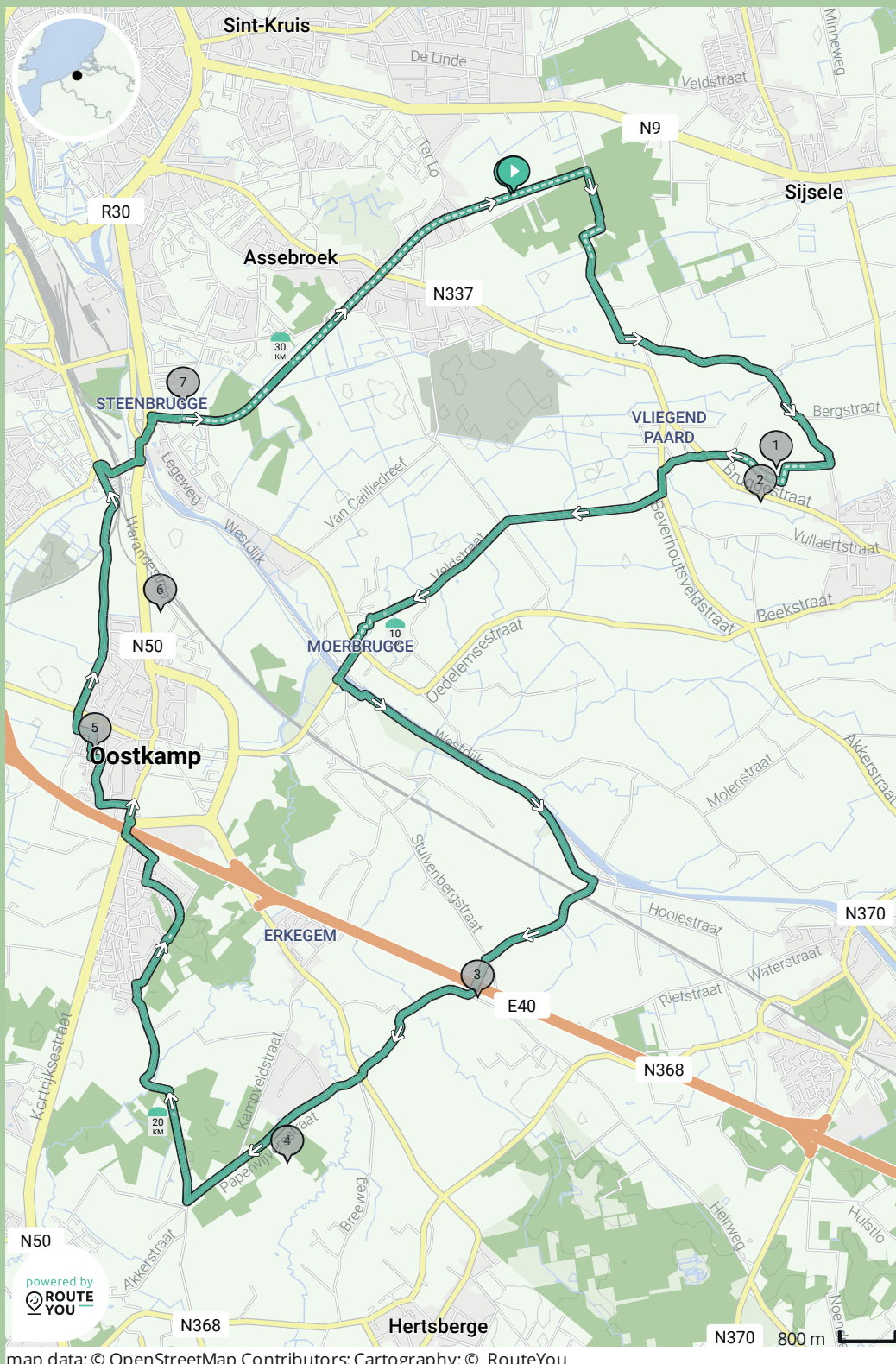
Deze fietstochten zijn een eindproduct van het archeologisch syntheseonderzoek. Voor het verzamelen van de sites in het Brugse Ommeland en het uitwerken van de fietstocht werden de bedrijven bijgestaan door de **Intergemeentelijke Onroerenderfgoeddienst Raakvlak**.



## Wie zijn wij?

**Raakvlak** is de Intergemeentelijke Onroerenderfgoeddienst van Brugge en het Ommeland. Ons werkingsgebied omvat Beernem, Brugge, Damme, Jabbeke, Knokke-Heist, Oostkamp, Torhout en Zedelgem. Met het hele team van Raakvlak staan we altijd klaar om onze passie voor archeologie, depotwerking, bouwkundig en landschappelijk erfgoed te delen met het brede publiek. Meer informatie over Raakvlak kan je vinden op de website [www.raakvlak.be](http://www.raakvlak.be). Volg Raakvlak op Facebook en Instagram @raakvlak.publiek of schrijf je in op de nieuwsbrief om op de hoogte te blijven van onze activiteiten!

**BAAC Vlaanderen** is een bedrijf voor archeologisch en bouwhistorisch onderzoek in Vlaanderen. Meer info vind je op de website: [www.baac.be](http://www.baac.be) of op Facebook en Instagram @baac\_vlaanderen.



## Fietstocht 32 km

Deze fietstocht brengt je langs verschillende sites uit de Vroeg La Tène-periode ten zuidoosten van Brugge. Op de route langs Oedelem, Beernem, Hertsberge, Waardamme, Oostkamp en Brugge ontdek je **7 locaties** waar archeologisch onderzoek sporen uit de Vroeg La Tène-periode opleverde.

Ontdek op de volgende pagina's meer over deze sites!

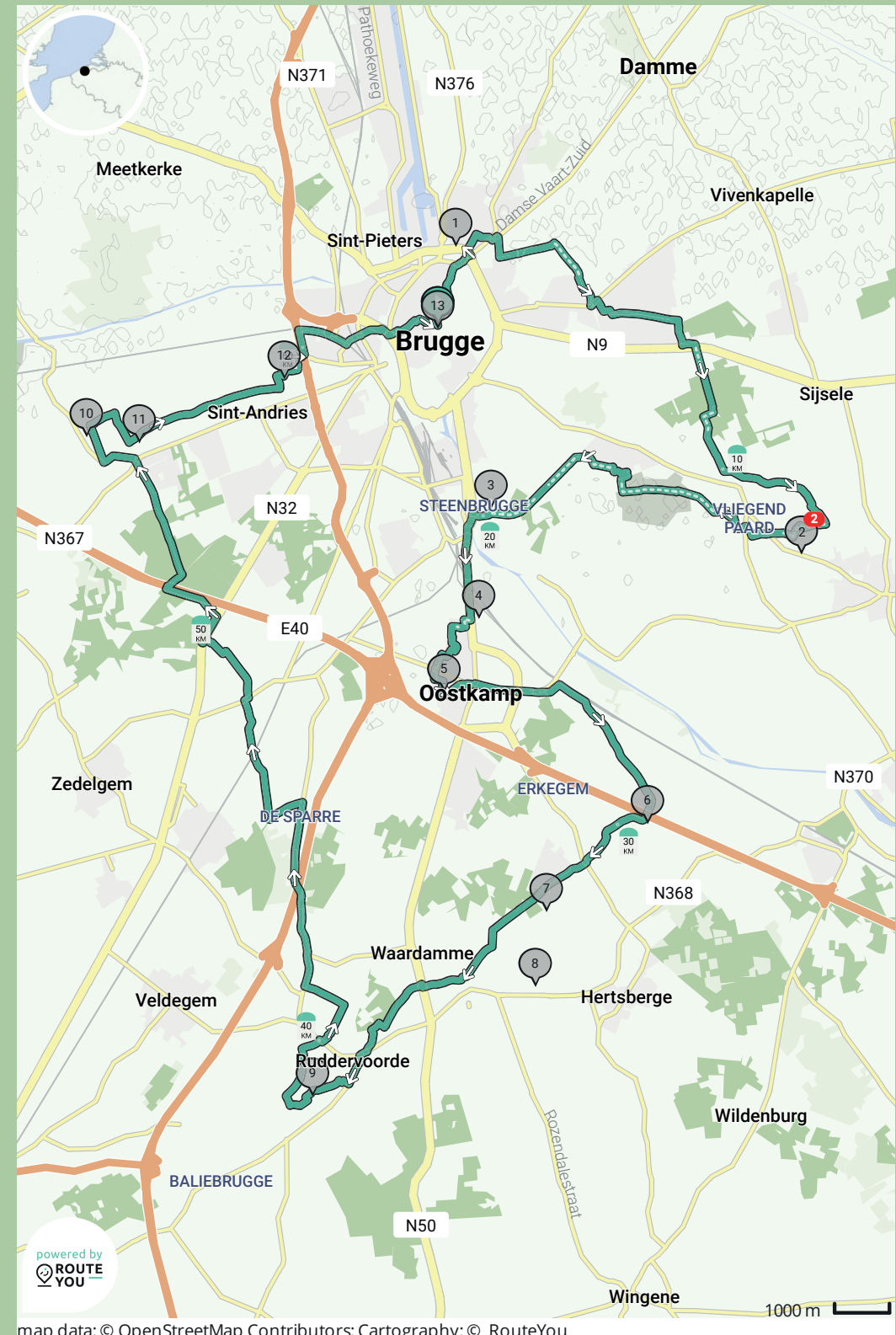
- 1 Oedelem – Vliegend Paard  
*Zandgrachtstraat 35, 8730 Beernem*
- 2 Beernem – Bruggestraat  
*N337 159, 8730 Beernem*
- 3 Oostkamp – Driekoningen  
*Stuivenbergstraat 78, 8020 Oostkamp*
- 4 Hertsberge – Papenvijvers 3  
*Papenvijversstraat 17, 8020 Oostkamp*
- 5 Oostkamp – Fabiolalaan  
*Snoekstraat 23, 8020 Oostkamp*
- 6 Oostkamp – Brugsestraat ('t Zwart Gat)  
*Brugsestraat 192, 8020 Oostkamp*
- 7 Brugge – Sint-Trudostraat  
*Sint-Trudostraat 16, 8310 Brugge*



## Fietstocht 63 km

Op deze fietstocht langs Brugge, Oedelem, Beernem, Oostkamp, Waardamme, Ruddervoorde en Varsenare ontdek je maar liefst **13 locaties** waar archeologisch onderzoek sporen uit de Vroeg La Tène-periode opleverde.

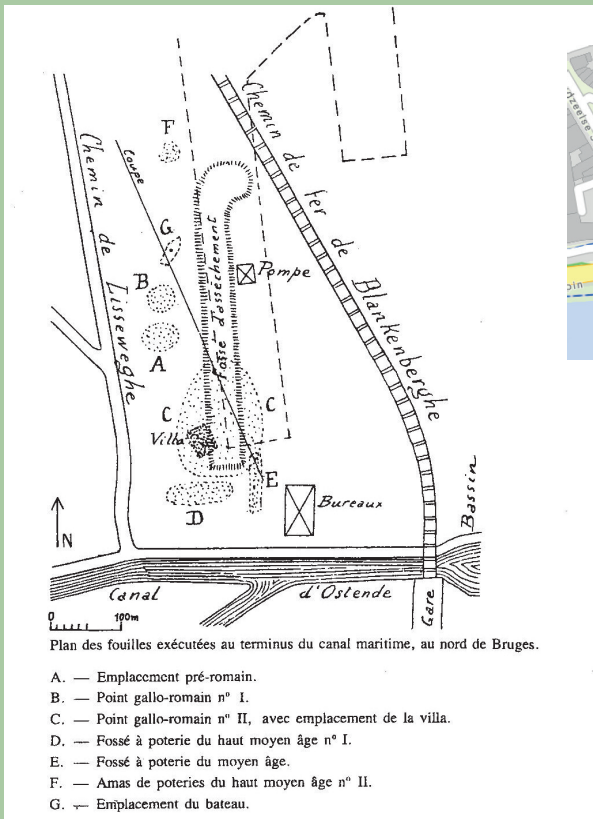
- 1 Brugge – Fort Lapin  
*Fort Lapin 31, 8000 Brugge*
- 2 Oedelem – Vliegend Paard  
*Zandgrachtstraat 35, 8730 Beernem*
- 3 Brugge – Sint-Trudostraat  
*Sint-Trudostraat 16, 8310 Brugge*
- 4 Oostkamp – Brugsestraat ('t Zwart Gat)  
*Brugsestraat 192, 8020 Oostkamp*
- 5 Oostkamp – Fabiolalaan  
*Snoekstraat 23, 8020 Oostkamp*
- 6 Oostkamp – Driekoningen  
*Stuivenbergstraat 78, 8020 Oostkamp*
- 7 Hertsberge – Papenvijvers 3  
*Papenvijversstraat 17, 8020 Oostkamp*
- 8 Hertsberge – Proosdijstraat  
*Proosdijstraat, 8020 Oostkamp*
- 9 Oostkamp – Papenhoek  
*Papenhoekstraat, 8020 Oostkamp*
- 10 Varsenare – Legeweg  
*Hoge Poortstraat 9, 8490 Jabbeke*
- 11 Varsenare – d'Hooghe Noene  
*D'Hooghe Noene 3, 8490 Jabbeke*
- 12 Brugge – Expressweg 'Refuge'  
*Gruitstraat 10, 8200 Brugge*
- 13 Brugge – Wijnzakstraat  
*Wijnzakstraat 1, 8000 Brugge*



## Op de volgende pagina's vind je meer info over de sites.

Op de plaats van de sites vind je vandaag verkavelingen, industrie of weiland. **Op het eerste zicht is in het landschap dus niets meer te zien van het rijke verleden van de plek.** Met deze gids trachten we je meer inzicht te geven in de geschiedenis van het huidige, ogenschijnlijk banale landschap.

Nadat de eerste landbouwers zich vestigden op de vruchtbare leembodems van Limburg, was de bevolking in de metaaltijden dermate toegenomen dat men zich over het hele land verspreidde en ook de armere zandgronden (na ontbossing) intensief begon te bewerken. Het onderzoek toont een opvallende cluster van sites in de **zandstreek** die voor een belangrijk deel samenvalt met de Cuesta Oedelem-Zomergem. Deze hogere zone oefende een zekere aantrekkingskracht uit op de mens om zich hier te vestigen. Ook de locatie van andere vindplaatsen wijst op een belangrijke relatie tussen de mens en het landschap.



Situatieschets van de vondsten op de site Fort Lapin (uit Rutot 1902-1903)

## Brugge - Fort Lapin

Aan het eind van de 19de eeuw is er een archeologische vondst gedaan door twee amateurarcheologen, de heren J. Claerhout en C. Gilles de Pélichy. Bij havenwerken zijn aardewerk en broze cilindervormige voorwerpen van gebakken klei gevonden. Tijdens daaropvolgende opgravingen door baron de Loë en de opgravingsdienst van Brussel, is een grote vlek van 40 m lang en 25 m breed ontdekt, gevuld met aardewerk en **briquetagemateriaal**. Door de nabijheid van een geul met zout water interpreteerde de man de site als een productiesite voor zout uit de 5de eeuw v. Chr.

In de Romeinse tijd kwam de zee via deze geul veel dieper landinwaarts, wellicht tot tegen de zandrug. Ook vandaag vormt het water nabij Fort Lapin nog een belangrijke plek in het landschap: het kanaal Gent-Brugge-Oostende vormt hier de scheidinglijn tussen de Brugse binnenstad met de haven van Zeebrugge én tussen de zandstreek en de Polders.



## Wat is briquetagemateriaal??

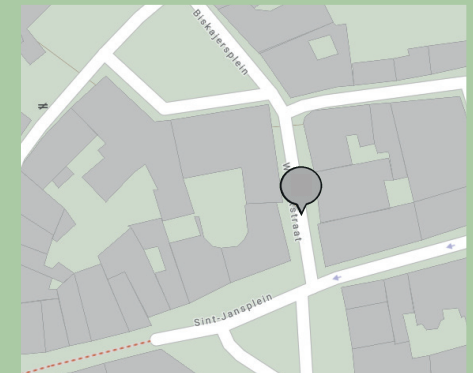
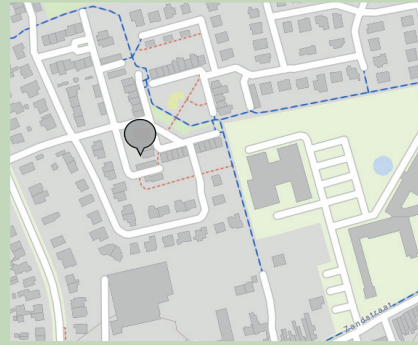
Briquetage is de verzamelterm voor de aardewerkobjecten die voor zoutproductie vervaardigd en gebruikt zijn. De aardewerken zoutcontainers werden gebruikt om het zeewater in te verdampen en om het zout in op te slaan, terwijl de steunelementen dienden om de containers boven het vuur te stabiliseren. Vanaf de ijzertijd zijn sporen van zoutproductie terug te vinden langs de Noordzeekust. Vooral in de Romeinse periode wordt de zoutproductie op grote schaal georganiseerd.

©Raakvlak

## Brugge – Expressweg ‘Refuge’

Op de terreinen achter de vroegere vrouwengevangenis ‘de Refuge’ in Sint-Andries, vonden vanaf het najaar van 1995 en gedurende 1996 opgravingen plaats. Op deze site is onder andere een waterput uit de Vroeg La Tène-periode gevonden. Het gaat om een dubbele waterput met een beschoeiing van verticaal geplaatste planken en balkjes, die soms waren aangescherpt. Het aardewerk uit de vulling dateert duidelijk uit de Vroeg La Tène-periode, wat ook is bevestigd door koolstofdatering.

De site, net buiten de Brugse binnenstad, bevindt zich op de **dekzandrug** van Gistel naar Stekene. Het gebied aan weerskanten van de zandrug is doorheen de tijd veelvuldig gebruikt. Hier worden sporen teruggevonden vanaf de eerste boeren en de bronstijd. De mensen uit de late ijzertijd vestigden zich er en de Romeinen legden er een belangrijke weg op aan. Deze weg, de Zandstraat, vormde doorheen de vroege middeleeuwen en ook vandaag nog een belangrijke as in het landschap en het leven van de streekbewoners.



## Brugge – Wijnzakstraat I

Bij de graafwerken voor een ondergrondse garage in het bouwblok tussen het Biskajersplein, de Wijnzakstraat en het Sint-Jansplein kan de Stedelijke Archeologische Dienst in 1993 enkele waarnemingen doen. Belangrijk voor deze site is dat er enkele randscherven van potten met een geknikt profiel zijn aangetroffen, te dateren in de ijzertijd (meer bepaald de Vroeg La Tène-periode). De vondst van deze scherven wijst op een nederzetting in de nabije omgeving. Zulke ijzertijdvondsten zijn zeer zeldzaam in Brugge.

Hoewel er niet veel van te zien is door de bebouwing in de stad, bevindt ook deze site zich op de dekzandrug.


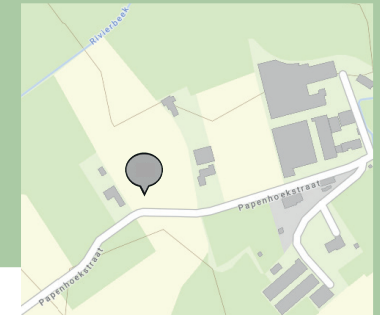
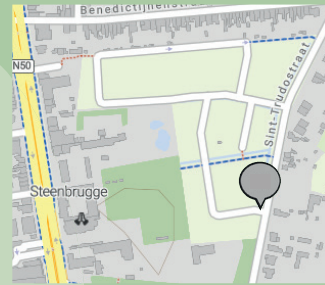


*Replica van een pot in zogenaamd geknikt aardewerk uit de vroege ijzertijd, zoals die werd aangetroffen in de dubbele houten waterput te Sint-Andries. Hoogte pot: 31 cm. (gem. Brugge) © Stad Brugge)*



## Brugge – Sint-Trudostraat

Tijdens een opgraving aan de Sint-Trudostraat in Assebroek zijn merkwaardige sporen aangetroffen. De vindplaats bestaat uit aardewerkvondsten in een dassenburcht. De vondsten wijzen op een verdwenen structuur, mogelijk een heuvellichaam, uit de ijzertijd. Dit heuvellichaam is later door dassen gebruikt als basis voor een **dassenburcht**, een fenomeen dat gekend is in verband met sporen uit deze periode. De vondsten dateren uit de 5de en 4de eeuw voor Christus, op de overgang tussen de vroege en de late ijzertijd of in de vroege La Tène-periode. Hoewel aanwezigheid in de ijzertijd en Romeinse periode in Assebroek verondersteld wordt, zijn daar nog weinig bewijzen voor. Deze ijzertijdvondsten vormen dus een belangrijke aanvulling op de schaarse sites uit de ijzertijd in het Brugs Ommeland.



Sporen uit de opgraving aan de Sint-Trudostraat. Boven: coupe van een paalspoor. Rechts: sporen van de dassenburcht. ©Raakvlak

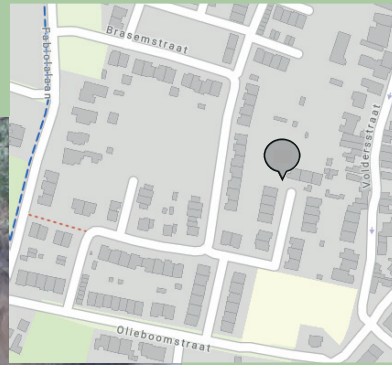


Couperen van sporen aan de Papenhoek in Oostkamp ©BAAC Vlaanderen bvba

## Oostkamp – Papenhoek

Tijdens de opgraving aan de Papenhoek zijn verschillende sporen uit de ijzertijd gevonden die wijzen op een boerenerf in de onmiddellijke omgeving. Hoewel het woonhuis niet is gevonden, zijn er wel spiekers en schuurtjes ontdekt voor de opslag van materialen zoals vlees, drank, groenten en granen. Onderzoek toont aan dat men er vooral emmertarwe verbouwde en bewaarde. Dit een gewas werd veel geteeld in die periode en wordt als voorloper van de huidige tarwe beschouwd. Koolstofdatering van enkele graankorrels dateert de site tussen 400 en 200 voor Christus.

De site bevindt zich **op de rand van het beekdal** van de Rivierbeek. Dit is een interessante plaats om te wonen: je kan er akkers inrichten op de hogere en drogere gronden en de natte gronden rondom de beek gebruiken als weiland.



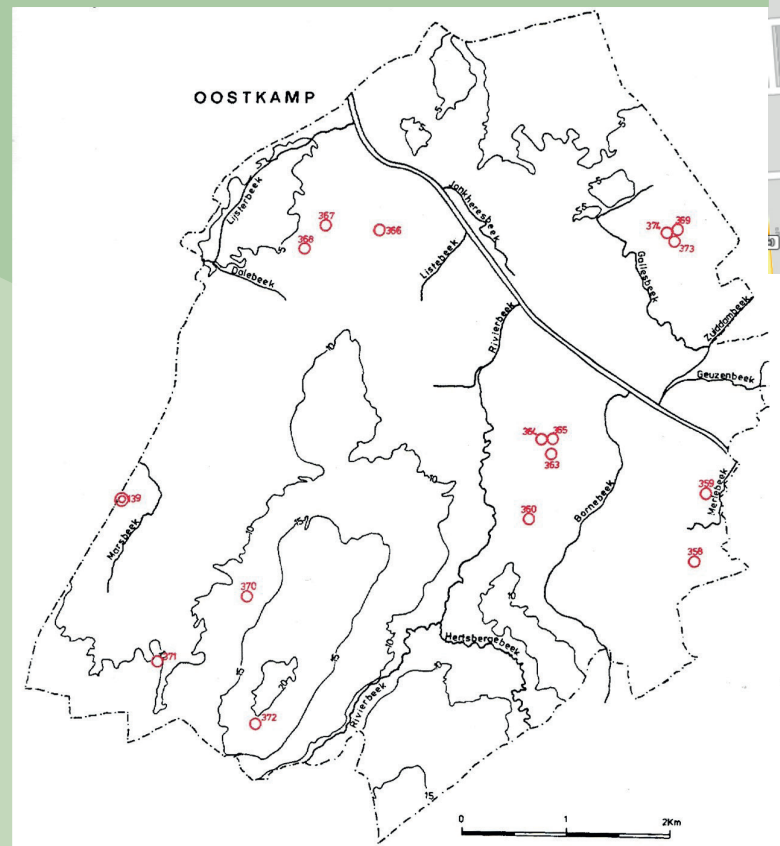
Bodemprofiel uit de site aan de Fabiolalaan. In een lokale depressie is een zwarte band te zien. Dit is de A-horizont.  
©Ruben Willaert

## Oostkamp – Brugsestraat ('t Zwart Gat)

In 1994 werd, voorafgaand aan de ontwikkeling van het akker- en weilandcomplex aan de Brugsestraat tot ambachtelijke zone, een noodopgraving uitgevoerd. Dit terrein was bekend om de sporen die via luchtfotografie door Jacques Semey zijn waargenomen. Het opgegraven terrein bevatte voornamelijk sporen van spiekers en opslagstructuren uit de Vroeg La Tène-periode, evenals enkele kuilen en greppels. Naast sporen uit de metaaltijden zijn op de site ook talrijke sporen uit latere periodes aangetroffen. Deze plek, **hoger gelegen** tussen verschillende waterlopen die ter hoogte van Brugge door de dekzandrug snijden richting de kustvlakte, moet dus een bijzondere aantrekkingskracht uitgeoefend hebben op de mens in het verleden.

## Oostkamp – Fabiolalaan

De opgraving aan de Fabiolalaan heeft bewoningssporen uit de late ijzertijd opgeleverd, met als belangrijkste ontdekking de restanten van een woonhuis met verschillende kuilen eromheen. Het erf lag bij een natuurlijke depressie, die verder is onderzocht en aantoonde dat het **landschap vóór de bewoning sterk bebost** was. Bij de oprichting van het boerenerf moest dus bos gekapt worden om het landschap in te richten voor landbouw en veeteelt. In de **depressie** werd een donkere laag of begraven A-horizont ontdekt. Deze laag is een overblijfsel van een oud loopvlak dat gedurende langere tijd in gebruik was. In deze laag werd veel aardewerk uit de Vroege La Tène-periode gevonden. De datering van het aardewerk is bevestigd door koolstofdatering. Interessant is dat in deze laag ook briquetagemateriaal is aangetroffen, terwijl dergelijke vondsten doorgaans gelinkt zijn aan sites nabij duinen, polders of geulen.



Kaart met aanduiding van de uit de lucht geobserveerde sporen. Afbeelding uit het boek *Cirkels In Het Land: Een Inventaris Van Cirkelvormige Structuren In De Provincies Oost- En West-vlaanderen*

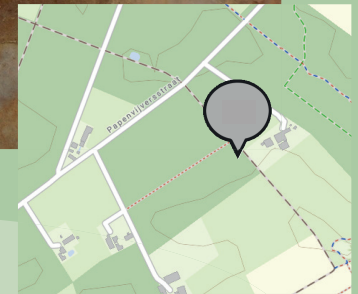
## Oostkamp – Driekoningen

Ter voorbereiding van de aanleg van een nieuwe aardgasleiding van Alveringem naar Maldegem werd in de periode van 2014 tot 2016 een traject van maar liefst 80 km archeologisch onderzocht. De gasleiding passeerde ook in Oostkamp. Volgens de gegevens van het bureauonderzoek liep de leiding in dit gebied dwars door een grafheuvelgordel, maar de opgravingen op deze plek leverden slechts weinig sporen uit de metaaltijden op. Een uitzondering hierop waren de sporen van een deel van een woonhuis, aangesneden ter hoogte van de woonwijk Drie Koningen. Op basis van de opbouw van de plattegrond wordt het woonhuis gedateerd in de Vroeg La Tène-periode.

Op een open plaats in het landschap, zoals hier, wordt duidelijk hoe belangrijk het **lijntraject** was voor de archeologische kennis van de streek. Onderzoek van een lange, brede strook geeft een volledige dwarsdoorsnede van de duizenden jaren menselijke bewoning in het gebied.



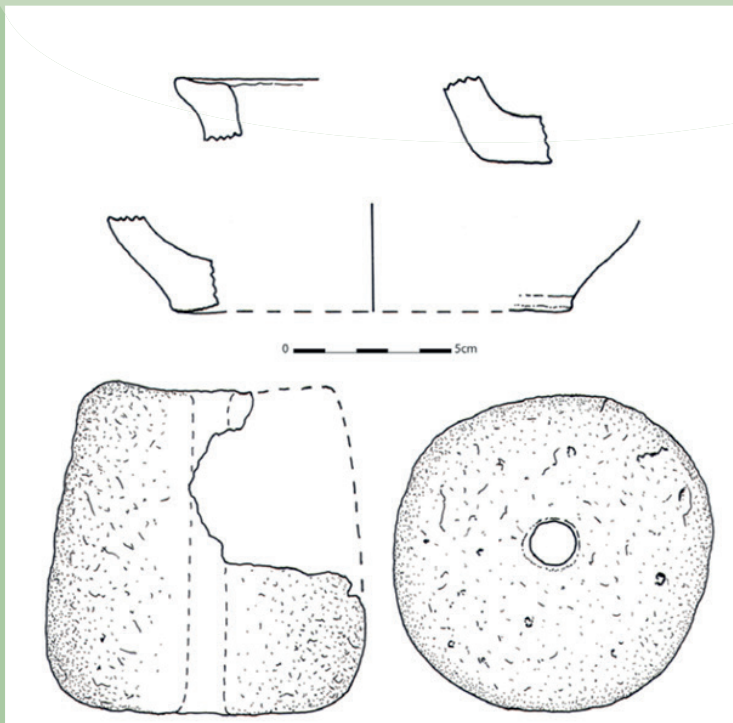
Coupe van een spoor op de site Driekoningen  
© BAAC Vlaanderen bvba



## Hertsberge – Papenvijvers 3

Tijdens een archeologisch vooronderzoek in Hertsberge zijn met proefsleuven en een geofysisch onderzoek twee depressies onderzocht waarvan werd aangenomen dat ze uit de steentijd dateerden. Deze depressies werden doorsneden door een grote greppel van één meter breed die vondsten bevatte die op basis van hun vorm in de Vroeg La Tène-periode gedateerd worden. Ook werd er een wrijfsteen en weefgewicht gevonden.

Net ten zuiden van deze site kronkelt de **Hertsbergebeek**. De sterk meanderende loop en het voorkomen van de beek op historische kaarten doet vermoeden dat dit beekje ook in de Vroeg La Tène-periode het landschap doorkruiste. De site bevindt zich op de rand van het beekdal.



Tekening van  
aardewerk en  
weefgewicht van de  
site Papenvijvers 3  
©UGent



## Beernem – Bruggestraat

Bij het archeologisch onderzoek ter voorbereiding van de aanleg van de gasleiding van Alveringem naar Maldegem werd aan de Bruggestraat in Beernem een grote hoeveelheid grondsporen aangetroffen. Binnen deze sporen werden plattegronden van minstens negen gebouwtjes onderscheiden. De gebouwen zijn voornamelijk kleinere spiekers, maar ook grotere gebouwen zoals een gebouw voor graanopslag werden herkend. Op basis van de datering van de sporen is duidelijk dat de gebouwen niet allemaal tegelijk in gebruik waren. De oudste plattegronden worden gedateerd in de 5de eeuw v. Chr., de jongste gebouwtjes worden in de 2de eeuw v. Chr. gesitueerd.

Ten noorden van de Parochieweg zie je het landschap omhoog gaan. Deze zachte heuvelrug, een typische questa met zwakke helling naar het noorden en stijlere zuidrand, is **Oedelem Berg**. In de ondergrond zit Bartoonse klei, maar aan de voet van de berg is de bodem zandig. Omdat er in de metaaltijden druk is op het landbouwareaal ontgint de mens (na ontbossing) ook deze armere zandgrond.



Coupe van een spoor in de Bruggestraat  
©BAAC Vlaanderen bvba



## Oedelem – Vliegend Paard

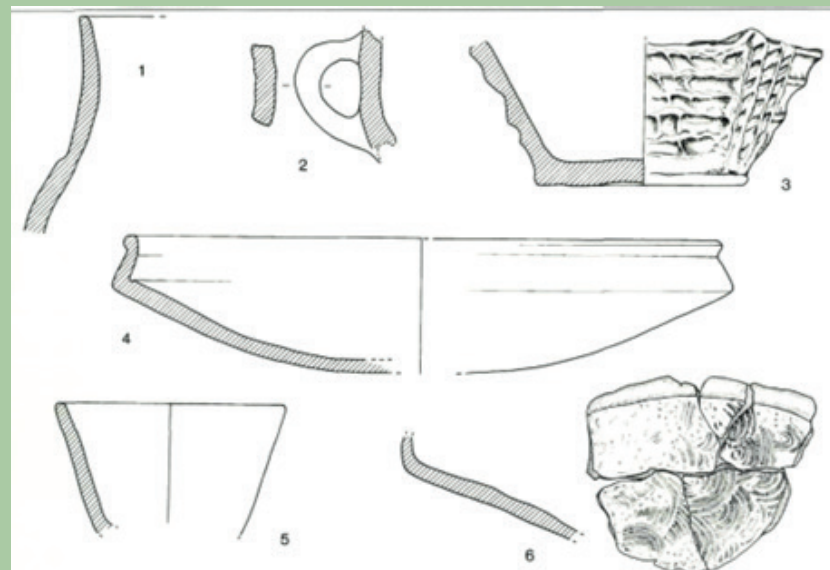
Eveneens bij de aanleg van de gasleiding van Alveringem naar Maldegem is bij het Vliegend Paard in Oedelem een site met bewoningssporen opgegraven. Hierbij werd een zeer complete huisplattegrond met verschillende bijgebouwtjes ontdekt. Het hoofdgebouw is gedateerd tussen 550 en 390 v. Chr., wat perfect past in de Vroeg La Tène-periode.

Opgraving van de site Vliegend Paard  
©BAAC Vlaanderen bvba

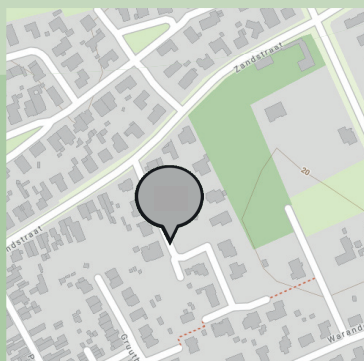
## Varsenare – d’Hooghe Noene

Voorafgaand aan de verkaveling van d’Hooghe Noene langs de Zandstraat in Varsenare is in de jaren 1990 een deel van het terrein opgegraven door het toenmalig Instituut voor Archeologisch Patrimonium. Op deze opgraving ligt de nadruk op de vroegmiddeleeuwse nederzettingssporen, maar er zijn ook sporen aangetroffen uit de bronstijd, de ijzertijd, de Romeinse tijd en de rest van de middeleeuwen. Hoewel de sporen uit de ijzertijd zeer beperkt waren, werd toch een gracht aangesneden waarin wat aardewerk uit de Vroeg La Tène-periode is aangetroffen.

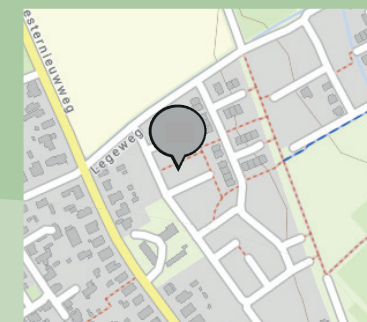
De site bevindt zich op de rand van de dekzandrug. De polders bevinden zich zo’n anderhalve kilometer meer naar het noorden. Gelet op de relatief hoge ligging van het gebied, was deze plaats in de volksmond gekend onder de naam “Den Hooghen Noene”.



Aardewerk uit de metaaltijden. Afbeelding uit HOLLEVOET, Y. 2002 d’Hooghe Noene van midden Bronstijd tot volle Middeleeuwen. Archeologisch onderzoek in een verkaveling langs de Zandstraat te Varsenare (gem. Jabbeke, Prov. West-Vlaanderen), *Archeologie in Vlaanderen VI 1997/1998*, 161-189



Sfeerbeeld van de opgraving van de site Varsenare - D’Hooghe Noene  
©Raakvlak



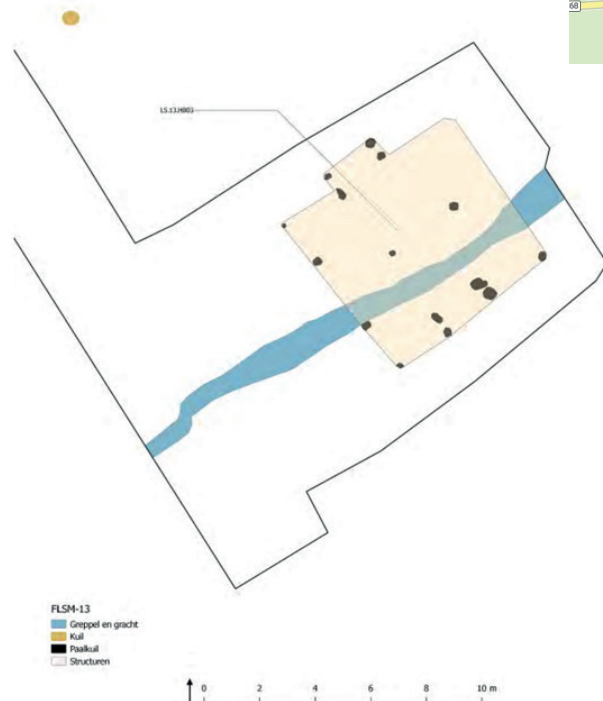
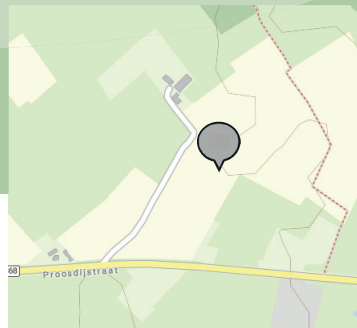
## Varsenare – Legeweg

In een publicatie uit 1963 “Bibliografisch repertorium der oudheidkundige vondsten in Westvlaanderen (vanaf de vroegste tijden tot aan de Noormannen)” door Monique Bauwens-Lesenne, wordt melding gemaakt van een vondst die in 1917 is gedaan op deze plek. Ter hoogte van de Legeweg zouden twee ‘fonds de cabanes’ met schervenmateriaal en een maalsteenfragment zijn gevonden die te dateren zijn in de La Tène-periode.

In de late ijzertijd, met verhoogde neerslag en ontbossing, en bijgevolg veel erosie, is de droge zandgrond een goede plek om te wonen. Ook de kustvlakte, met zware, vruchtbare kleigronden is in deze periode nog niet droog genoeg om te ontginnen. Gelegen op de rand van de dekzandrug, wonen de mensen hier in Jabbeke dus hoog en droog.

## Hertsberge – Proosdijstraat

Bij de aanleg van de gasleiding van Alveringem naar Maldegem is in Hertsberge, aan de Proosdijstraat, een uitgestrekt nederzittingslandschap opgegraven. Hierbij zijn greppels, kuilen, gebouwen en een waterput gevonden. In het noorden bevonden zich vooral kuilen en een waterput, in het zuiden lagen de spiekers en een mogelijk woonhuis. Op basis van het aardewerk kan een deel van de site gedateerd worden in de Vroeg La Tène-periode, wat ook wordt bevestigd door dateringen uit natuurwetenschappelijk onderzoek.



*Detail grondplan van de opgraving. Afbeelding uit DECONYNCK, J. & LALOO, P. 2018: Fluxys-gasleiding Alveringem-Maldegem. Archeologisch onderzoek. Lot 5: deelzone Hooglede-Maldegem*

Nu je het landschap hebt doorkruist, vallen vermoedelijk een aantal zaken op. Zo had de mens in de Vroeg La Tène-periode een uitgesproken voorkeur voor de hogere zandgronden en de nabijheid van beken of valleien. In tegenstelling tot het huidige landschap was het gebied overwegend bebost. Deze bossen werden lokaal gekapt om akkers in te richten rond de erven. In de ruimere omgeving van de erven en in de nattere landschappelijke zones werd het vee geweid, logische keuzes dus!

## Bedankt om mee te fietsen!

Je tocht zit erop. Je hebt 32 km of 63 km in de benen en een heleboel nieuwe kennis in je hoofd. Hopelijk heb je een fijne zomerdag gehad.

Laat ons weten wat je van de fietstocht vond, deel je foto's op Instagram of Facebook met **#LaTèneOpDeFiets** en tag ons @raakvlak.publiek en @baac\_vlaanderen

Deze fietstocht is een samenwerking van:





*De reconstructietekening op de cover toont een impressie van een nederzetting uit de Vroeg La Tène periode te Ronse-Pont West. (© Yannick De Smet/ SOLVA)*